Město Kosmonosy

NAŘÍZENÍ,

kterým se vymezují oblasti města Kosmonosy, ve kterých lze místní komunikace nebo jejich určené úseky užít k stání silničních motorových vozidel za cenu sjednanou v souladu s cenovými předpisy

Rada města Kosmonosy se na své schůzi dne 12.09.2024 usnesením č. RM24091204 usnesla vydat v souladu s ustanovením § 11 odst. 1, § 61 odst. 2 písm. a) a § 102 odst. 2 písm. d) zákona č. 128/2000 Sb., o obcích (obecní zřízení), ve znění pozdějších předpisů, a v souladu s ustanovením § 23 odst. 1 písm. a) a c) zákona č. 13/1997 Sb., o pozemních komunikacích, ve znění pozdějších předpisů, toto nařízení:

Článek 1
Úvodní ustanovení

Tímto nařízením se v souladu s ustanovením § 23 odst. 1 písm. a) a c) zákona č. 13/1997 Sb., o pozemních komunikacích, ve znění pozdějších předpisů (dále jen „Zákon o pozemních komunikacích") vymezují oblasti města Kosmonosy, ve kterých lze místní komunikace nebo jejich určené úseky užít za cenu sjednanou v souladu s cenovými předpisy k stání silničního motorového vozidla a stanoví způsob placení sjednané ceny a způsob prokazování jejího zaplacení.

Článek 2
Vymezení některých pojmů

Pro účely tohoto nařízení se rozumí:

a) **vymezenou oblastí** oblast města Kosmonosy vymezená ve smyslu § 23 odst. 1 Zákona o pozemních komunikacích,

b) **regulovaným úsekem** konkrétní místní komunikace v některé vymezené oblasti nebo její konkrétně určený úsek, který lze ve smyslu § 23 odst. 1 Zákona o pozemních komunikacích užít za cenu sjednanou v souladu s cenovými předpisy:

- k stání silničního motorového vozidla (dále jen „Vozidlo") na dobu časově omezenou, nejvýše však na dobu 24 hodin, nebo

- k stání Vozidla provozovaného právnickou nebo fyzickou osobou za účelem podnikání podle zvláštního právního předpisu, která má sídlo nebo provozovnu ve vymezené oblasti nebo je vlastníkem nemovitosti ve vymezené oblasti, nebo

- k stání Vozidla fyzické osoby, která má místo trvalého pobytu ve vymezené oblasti

c) **parkovacím oprávněním** oprávnění ke stání Vozidla v regulovaném úseku.

Článek 3
Vymezené oblasti a regulované úseky

1. Vymezené oblasti, včetně regulovaných úseků jsou vymezeny v příloze č. 1 tohoto nařízení.

2. Každý z regulovaných úseků je dle uvedených příloh podřazen některému z režimů:

   a) návštěvnický režim, který vyjadřuje, že regulovaný úsek je možné užít k stání Vozidla na dobu časově omezenou, nejvýše však na dobu 24 hodin ve smyslu ustanovení § 23 odst. 1 písm. a) Zákona o pozemních komunikacích,

   b) abonentní režim, který vyjadřuje, že regulovaný úsek je možné užít k stání Vozidla provozovaného právnickou nebo fyzickou osobou za účelem podnikání podle zvláštního právního předpisu, která má sídlo nebo provozovnu ve vymezené oblasti nebo je vlastníkem nemovitosti ve vymezené oblasti ve smyslu ustanovení § 23 odst. 1 písm. c) Zákona o pozemních komunikacích,

   c) rezidentní režim, který vyjadřuje, že regulovaný úsek je možné užít k stání silničního Vozidla fyzické osoby, která má místo trvalého pobytu ve vymezené oblasti, ve smyslu ustanovení § 23 odst. 1 písm. c) Zákona o pozemních komunikacích.

3. Režim regulovaných úseků určuje, jaká osoba může dané regulované úseky užít ke stání Vozidlem, a to podle druhu parkovacího oprávnění, které této osobě svědčí.

4. Vymezené komunikace k stání Vozidel na dobu časově omezenou jsou označeny, na základě stanovení dopravního značení místně příslušným silničním správním úřadem, dopravní značkou "IP 13c" s dodatkovou tabulkou "E 12" vymezující dobu placeného stání, popřípadě doplněnou dodatkovou tabulkou "E 8d" nebo "E 8e" s příslušným textem.

5. Vymezené komunikace k stání Vozidel provozovaných právnickou nebo fyzickou osobou za účelem podnikání podle zvláštního právního předpisu, která má sídlo nebo provozovnu ve vymezené oblasti nebo je vlastníkem nemovitosti ve vymezené oblasti, nebo k stání Vozidla fyzické osoby, která má místo trvalého pobytu ve vymezené oblasti jsou označeny, na základě stanovení dopravního značení místně příslušným silničním správním úřadem, dopravní značkou "IP 12" s dodatkovou tabulkou "E 12" "Pro vozidla s platným oprávněním" popřípadě doplněnou dodatkovou tabulkou "E 8d" nebo "E8e" nebo oblast vymezená svislými dopravními značkami IZ 8a – Zóna s dopravním omezením a IZ 8b – Konec zóny s dopravním omezením s příslušným symbolem a dodatkovým textem (dále jen „Zóna").

Článek 4
Způsob prokazování zaplacení sjednané ceny

1. Na vymezených komunikacích označených dle čl. 3 odst. 4 tohoto nařízení je povoleno stání všem Vozidlům po zaplacení ceny za parkování na celou dobu stání prostřednictvím parkovacího automatu. Mimo provozní dobu parkovacího automatu je stání bezplatné.
   Provozní doba placeného parkování: pondělí až pátek 8:00 hodin až 19:00 hodin, s výjimkou lokality F – parkoviště před volnočasovým areálem Obora park Kosmonosy,

kde je doba placeného stání úterý až neděle 8:00 hodin až 21:00 hodin v období od 01.06. do 31.08.

2. Na vymezených komunikacích označených dle čl. 3 odst. 5 tohoto nařízení je povoleno stání Vozidla za těchto podmínek:

   a) toto Vozidlo je provozováno právnickou nebo fyzickou osobou za účelem podnikání podle zvláštního právního předpisu, která má sídlo nebo provozovnou ve vymezené oblasti (dále jen „Abonent") nebo se jedná o Vozidlo fyzické osoby, která má místo trvalého pobytu ve vymezené oblasti (dále jen „Rezident"),

   b) po dobu stání Vozidla je na viditelném místě za jeho předním sklem vozidla umístěna parkovací karta (u motocyklu se postupuje obdobně jako v odstavci 1 tohoto článku, která musí obsahovat na lícové straně sériové číslo karty, údaj o době platnosti karty, barevné označení vymezené lokality, pro kterou karta platí, a v případě karty pro Rezidenta č.p. domu, pro které byla přidělena, a v případě karty pro Abonenta jméno vlastníka nebo provozovatele, po celou dobu stání.

3. Každému, kdo splní podmínky uvedené v odst. 2 tohoto článku, může být po zaplacení ceny sjednané v souladu s cenovými předpisy vydána parkovací karta vázaná na konkrétní adresu držitele a vymezenou lokalitu. Vydání parkovací karty je podmíněno dostatečnou parkovací kapacitou příslušné vymezené komunikace.

Článek 5
Závěrečná a zrušovací ustanovení

1. Správu parkovišť na vymezených komunikacích vykonává na základě příkazní smlouvy operátor městského parkovacího systému společnost Městské parkovací domy Mladá Boleslav s.r.o., IČO: 278 80 834, se sídlem Starofarní 152, PSČ 293 01 Mladá Boleslav a v lokalitě F i společnost Sportovní a městské areály Kosmonosy s.r.o., IČ: 08099880, se sídlem: Debřská 223/1, 293 06 Kosmonosy.

2. Parkovací oprávnění pro Rezidenty a Abonenty vydává Město Kosmonosy, správní odbor.

3. Město Kosmonosy Opatřením města vydalo Metodiku vydávání parkovacích oprávnění, která je dostupná na webových stránkách města.

4. Kontrolu dodržování tohoto nařízení provádí Městská policie Kosmonosy. Porušení povinností stanovených tímto nařízením lze postihovat jako přestupek, nejde-li o jiný správní delikt postižitelný podle zvláštních předpisů.

5. Tímto nařízením se ruší nařízení Města Kosmonosy č. 3/2023 ze dne 31.7.2023.

Článek 6
Účinnost

Toto nařízení nabývá účinnosti počátkem patnáctého dne následujícího po dni jeho vyhlášení.

Příloha č.1

k Nařízení, kterým se vymezují oblasti města Kosmonosy, ve kterých lze místní komunikace nebo jejich určené úseky užít k stání silničních motorových vozidel za cenu sjednanou v souladu s cenovými předpisy

Vymezené oblasti

Vymezené oblasti města Kosmonosy, ve kterých lze za podmínek stanovených nařízením č. 3/2023 místní komunikace nebo jejich určené úseky užít pouze za cenu sjednanou v souladu s cenovými předpisy, se stanoví takto:

Seznam použitých zkratek

PA1 návštěvnické krátkodobé parkování s parkovacím automatem

PA2 návštěvnické dlouhodobé parkování s parkovacím automatem

PA3 návštěvnické parkování na omezenou dobu

RA1 vyhrazené parkování pro rezidenty a abonenty (modrá barva)

RA2 vyhrazené parkování pro rezidenty a abonenty (zelená barva)

Vymezená oblast A ohraničená komunikacemi:

- Jana Bubna
- Boleslavská
- Stakorská
- Pod Loretou
- Víta Nejedlého
- Karla Veselého
- Bratří Bubáků
- Vrchlického
- Tyršova
- Podzámecká
- Družstevní
- Pionýrů
- Brigádnická

Vymezené úseky pro oblast A:

Lokalita:	**Bližší určení:**	**Typ:**
Ulice Jana Bubna	Od ulice Boleslavská po ulici Pod Loretou /jednosměrně/	RA1
Ulice Víta Nejedlého	Od ulice Boleslavská po parkoviště před pohřební službou Benešová/KVS	RA1
Ulice Jarošova	Od ulice Boleslavská po ulici Pod Loretou /jednosměrně/	RA1
Ulice Pod Loretou	Od ulice Stakorská po ulici u Masokombinátu /jednosměrně, střídavě/	RA1

Ulice Karla Veselého	Celý rozsah	RA1 + PA3 + RA2
Ulice Stakorská	parkoviště nad Loretou – označená parkovací místa	RA1+ PA1
Ulice Víta Nejedlého	parkoviště před pohřební službou Benešová a před objektem čp. 797 /KVS/ – označená parkovací místa	PA1
Ulice Bratří Bubáků	Celý rozsah	RA2
Ulice Vrchlického	Celý rozsah	RA2
Ulice Tyršova	Od ulice Zahradní k ulici Bratří Bubáků	RA2
Ulice Podzámecká	Od ulice Zahradní k ulici Bratří Bubáků	RA2
Ulice Družstevní	Celý rozsah	RA2
Ulice Pionýrů	Od křižovatky ul. Podzámecká ke Škodě Auto	RA2
Ulice Brigádnická	Celý rozsah	RA2

Vymezená oblast B: Černínské náměstí – typ: PA1

Vymezená oblast C: Parkoviště na ulici Hradišťská, před prodejnou potravin DIKO – typ: PA1

Vymezená oblast D: Parkoviště v ulici Boleslavská, na bývalém kalu – typ: PA1.

Vymezená oblast E: Parkoviště v ulici Bradlecká, před Psychiatrickou nemocnicí Kosmonosy – typ: PA2.

Vymezená oblast F: Parkoviště před Volnočasovým areálem Obora park Kosmonosy – typ: PA1.

Vymezená oblast G: Parkovací plocha před sokolovnou Tyršova ulice Kosmonosy – typ: PA1.

Mapy vymezených oblastí MPS Kosmonosy:

Oblast A - PA1 Stakorská

Projekt Kosmonosy

Vytištěno v aplikaci GObec 4.0, měřítko: 1:1000, 25.07.2023

Oblast A - PA1 Stakorská

Projekt Kosmonosy

Vytištěno v aplikaci GObec 4.0, měřítko: 1:1000, 25.07.2023

Oblast A - PA1 V.Nejedlého

Projekt Kosmonosy

Vytištěno v aplikaci GObec 4.0, měřítko: 1:500, 25.07.2023

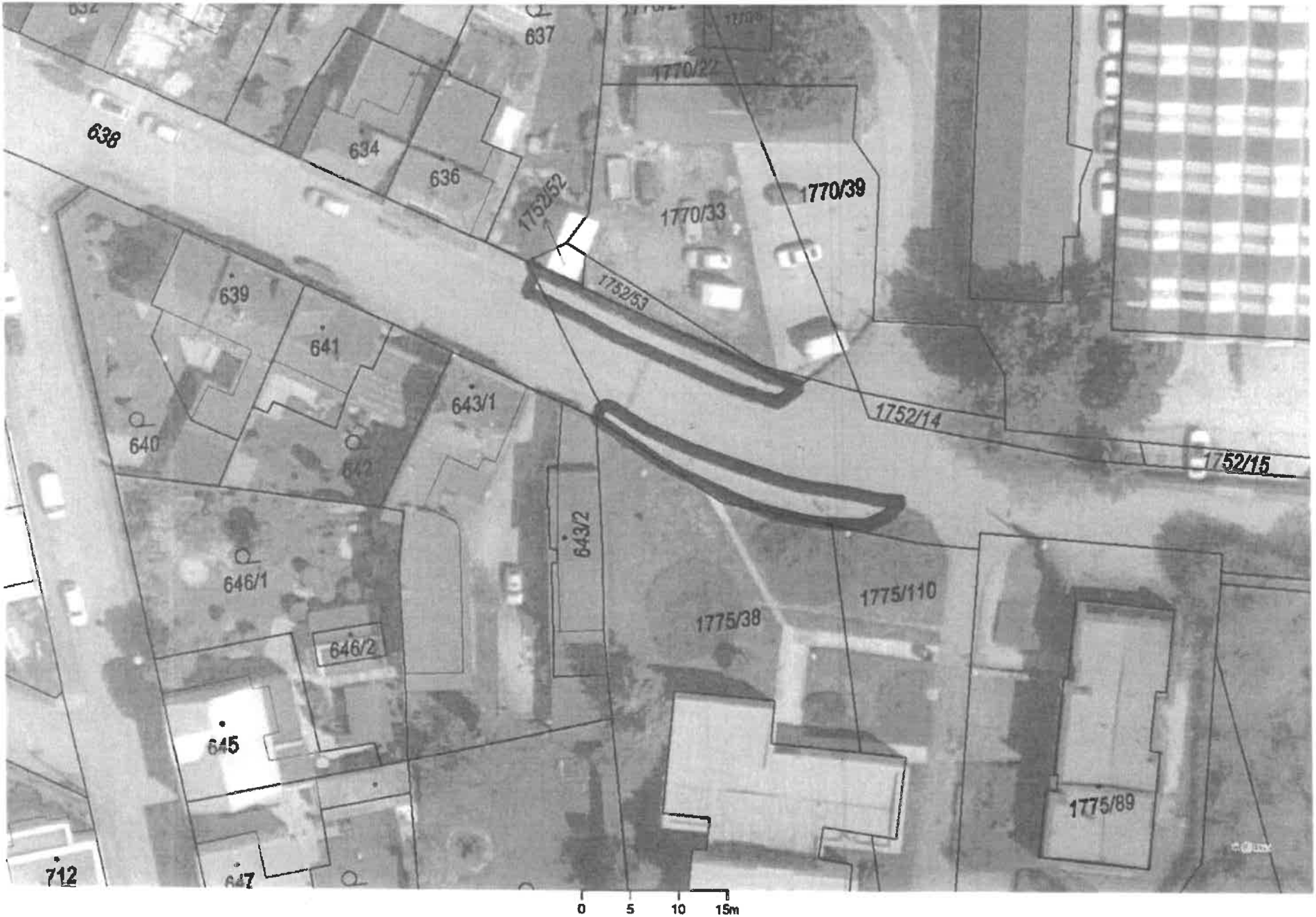

Oblast A - PA3 K.Veselého

Projekt Kosmonosy

Vytištěno v aplikaci GObec 4.0, měřítko: 1:500, 25.07.2023



Oblast A - zóny RA1, RA2

Projekt Kosmonosy

Vytištěno v aplikaci GObec 4.0, měřítko: 1:5000, 25.07.2023

Oblast B - PA1 Černínské náměstí

Projekt Kosmonosy

Vytištěno v aplikaci GObec 4.0, měřítko: 1:1000, 25.07.2023

Oblast C - PA1 Hradišťská

Projekt Kosmonosy

Vytištěno v aplikaci GObec 4.0, měřítko: 1:1000, 25.07.2023

Oblast D - PA1 Boleslavská

Projekt Kosmonosy

Vytištěno v aplikaci GObec 4.0, měřítko: 1:1000, 25.07.2023



Oblast E - PA2 Bradlecká

Projekt Kosmonosy

Vytištěno v aplikaci GObec 4.0, měřítko: 1:1000, 25.07.2023

Projekt Kosmonosy

Oblast F - PA2 Biotop

Vytištěno v aplikaci GObec 4.0, měřítko: 1:1000, 25.07.2023



Oblast G – PA1 u sokolovny

Projekt Kosmonosy

Vytištěno v aplikaci GObec 4.0, měřítko: 1:1000, 04.09.2024